

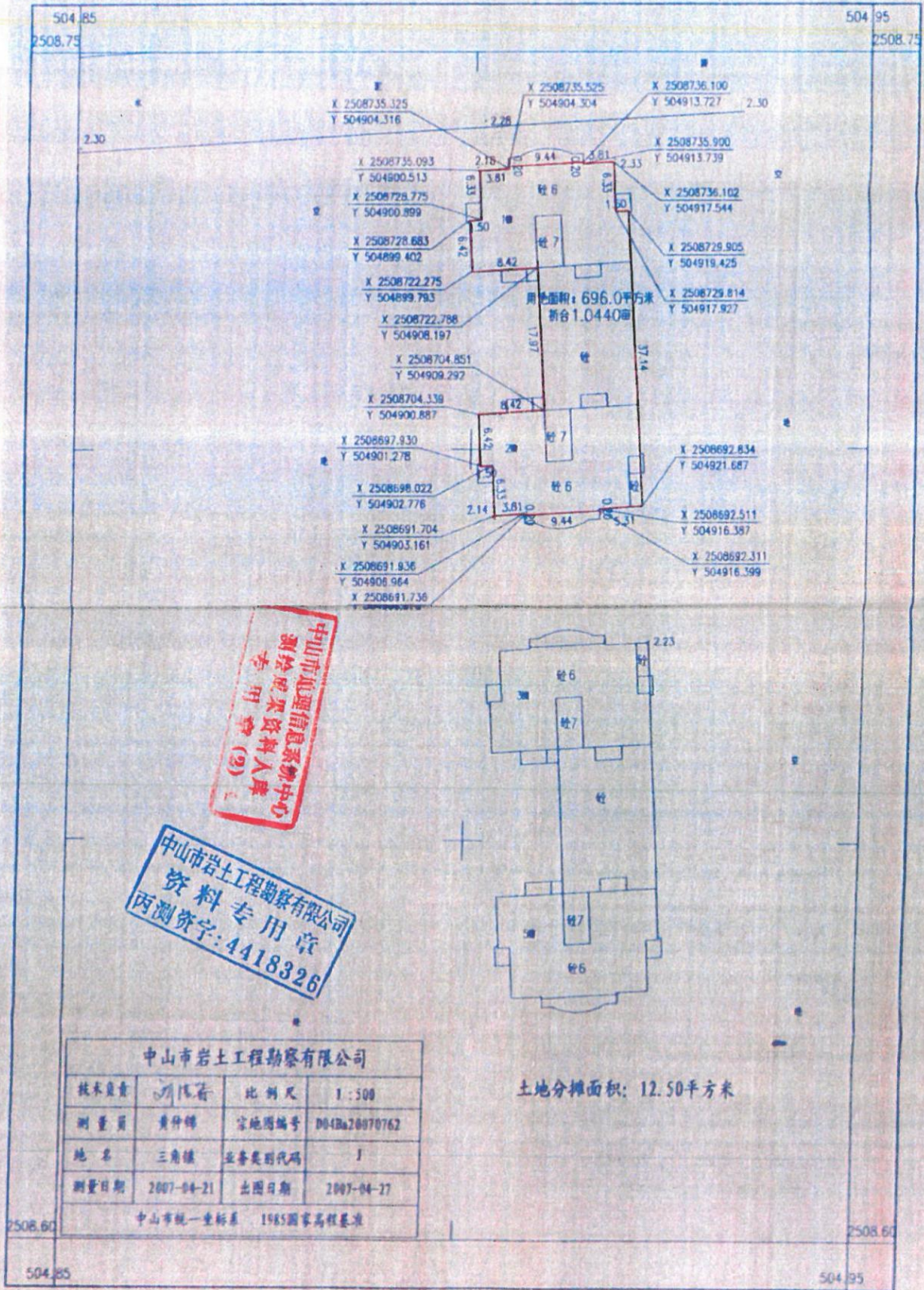
土地证附图  
专用章(1)

# 中山市三角镇金三大道中138号 东润华庭盈欣台第1号车房用地图

2508.60 - 504.85

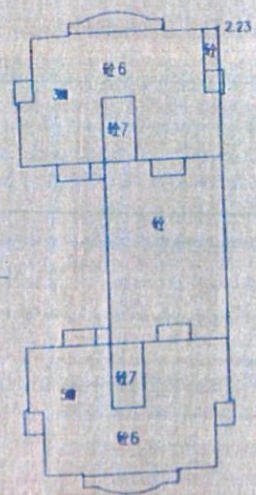
自编号: 200704205

附  
图  
粘  
贴  
线



中山市地理信息中心  
测绘成果资料入库  
专用章(2)

中山市岩土工程勘察有限公司  
资料专用章  
丙测资字: 4418326



土地分摊面积: 12.50平方米

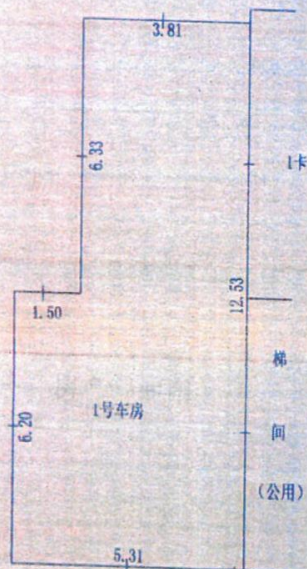
中山市岩土工程勘察有限公司			
技术负责	刘茂春	比例尺	1:500
测量员	黄梓峰	宗地图编号	D04Ba70070762
地名	三角镇	业务类别代码	J
测量日期	2007-04-21	出图日期	2007-04-27
中山市统一坐标系 1985国家高程基准			

1:500

人民路  
200704205f

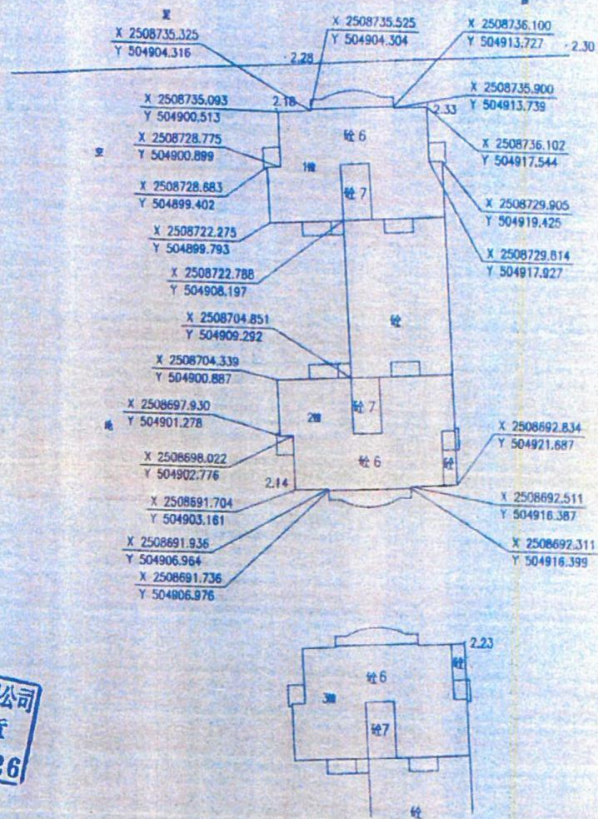
房产平面图

北 ↑



房屋座落位置图

自编号: 200704205f



中山市岩土工程勘察有限公司  
资料专用章  
丙测资字: 4418326

比例尺: 1:500

中山市地理信息工程中心  
测量资料专用章  
(2)

房屋座落	中山市三角镇金三人道中138号东润华庭康欣台第1号车房				中山市岩土工程勘察有限公司			
产权面积 m <sup>2</sup>	58.46	四至墙体归属	东至	18共墙	1卡\梯	负责人	黄衍臻	权利人
主间套内建筑面积 m <sup>2</sup>			南至	18共墙	明	技术负责	刘世春	基底占地面积
主间共有分摊面积 m <sup>2</sup>			西至	18共墙	明	测绘	黄仲锦	图纸编号
车房套内建筑面积 m <sup>2</sup>	57.04		北至	18共墙	明	测量日期	2007-04-27	比例尺
车房共有分摊面积 m <sup>2</sup>	1.42		房屋竣工日期	结构层次	钢筋混凝土六层	坐标系统	中山市统一坐标系	高程系统